


COMUNE DI SAN CASCIANO VAL DI PESA
PROVINCIA DI FIRENZE

**VARIANTE ORGANICA AL P.R.G.
PER LE AREE EDIFICATE**
Art.40 c. 8/20 della Legge Regionale 16/1/95 n.5

Progettista Ing. Arch. ROBERTO BORGHINI
collaboratori Arch. Donatella Gronchi
Arch. Massimo Testi
Arch. Marco Giglioli



VERSIONE DEFINITIVA

a seguito di: decisioni sulle osservazioni
parere della Regione
parere della Provincia

Novembre 2000

planimetria 1:5000

CHIESANUOVA

2



REGIONE TOSCANA

PLANIMETRIA CATASTALE
Municipalità di Chiesanuova

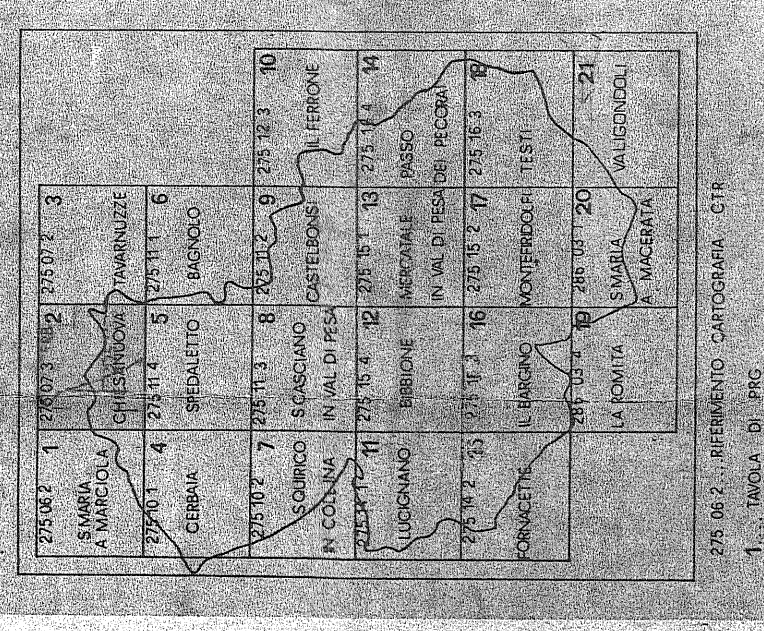
CARTA TECNICA REGIONALE

ELEMENTO N° 275073
CHIESANUOVA

Scala 1:5.000

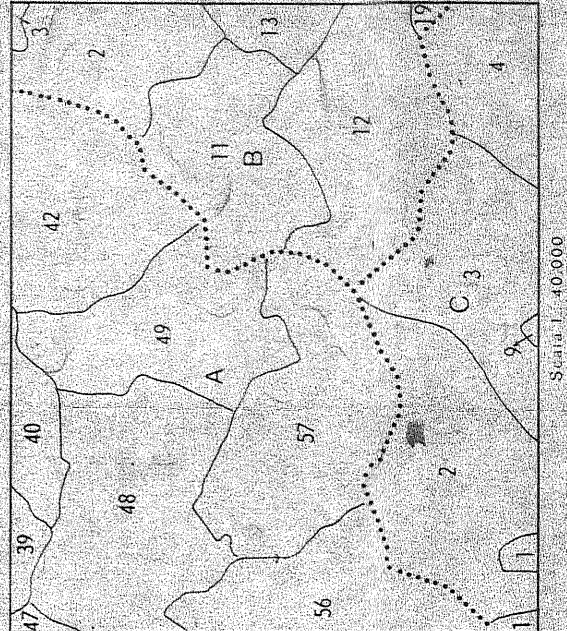
Relazione tecnica (Bilancio - Quattro)

COORDINATE DI VERTICE DELL'ELEMENTO			
Area	X	Y	Alt.
1	46900	49900	42210
2	46900	49900	42210
3	46900	49900	42210
4	46900	49900	42210



ELEMENI AL SUOLO C.T.R.			
Area	Superficie	Volume	Alt.
1	100	100	100
2	100	100	100
3	100	100	100
4	100	100	100

MAPPE CATASTALI (LIMITI AMMINISTRATIVI E LINEE DI ADDEBITAMENTO)



ELEMENI AL SUOLO C.T.R.			
Area	Superficie	Volume	Alt.
1	100	100	100
2	100	100	100
3	100	100	100
4	100	100	100

Relazione tecnica (Bilancio - Quattro)

ESECUZIONE:
Ingegnere Nicola Luigi Di L. - Firenze

EDIZIONE 1985